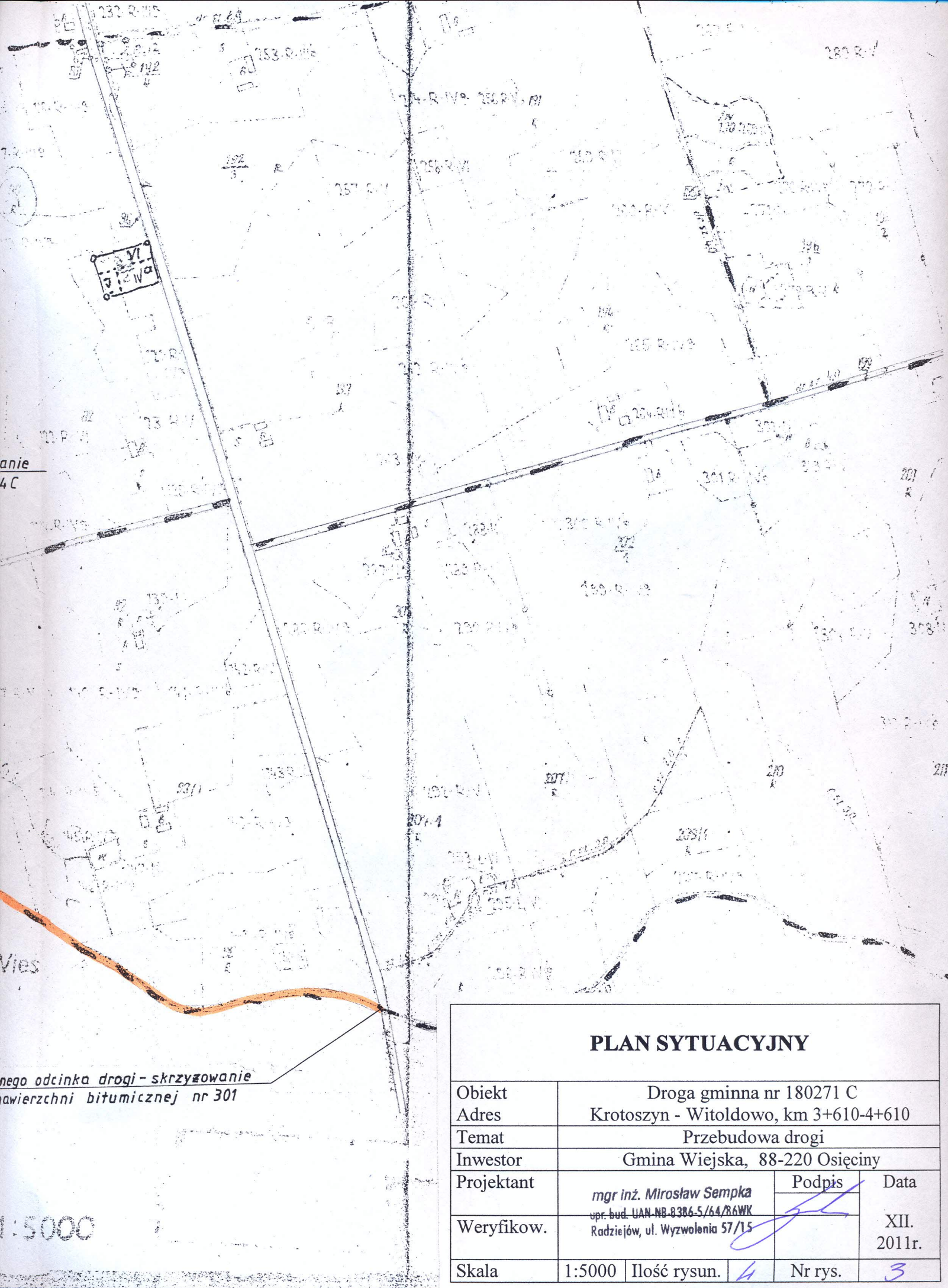


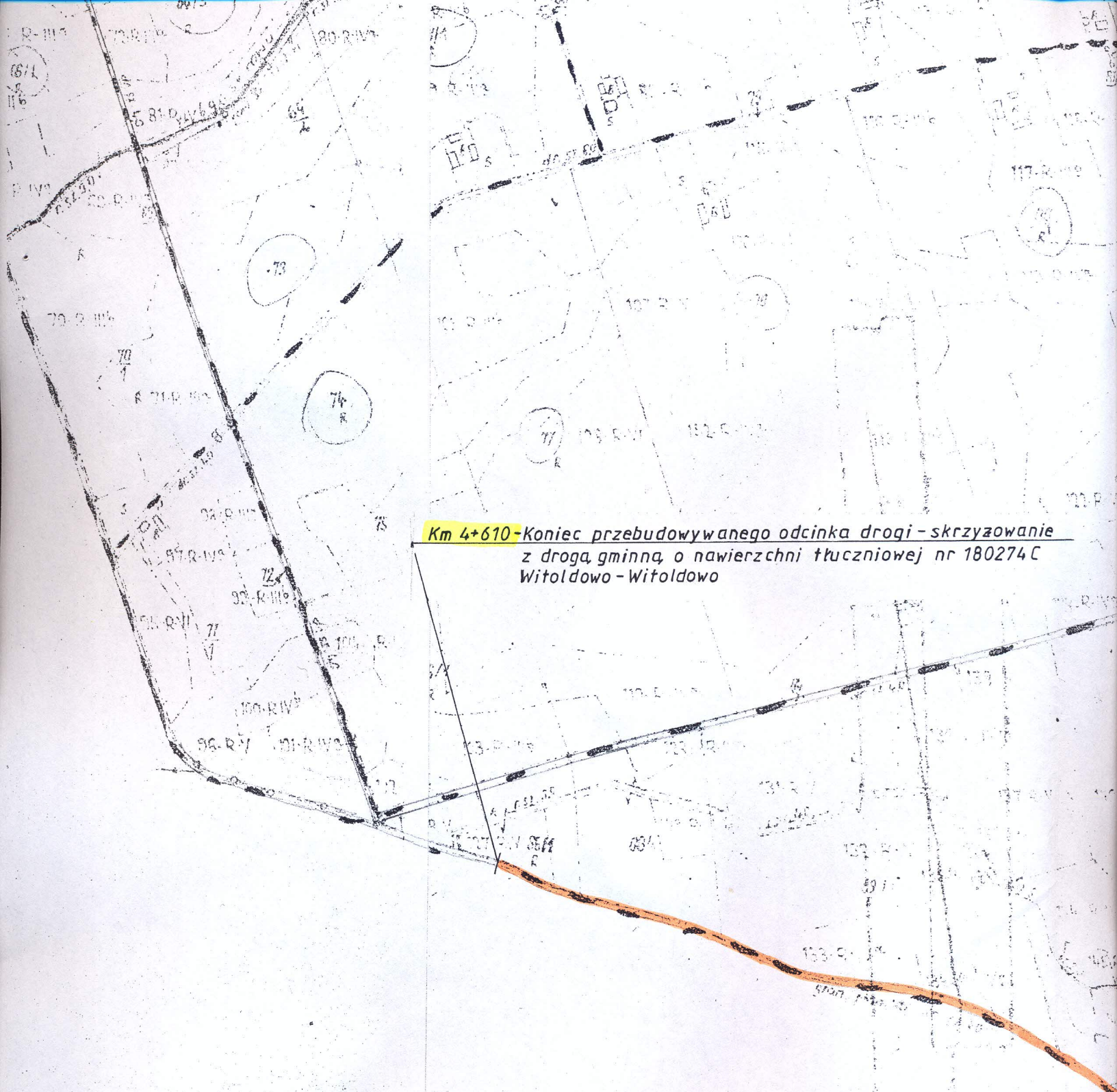
PLAN ORIENTACYJNY

| | | | | |
|------------|--|------------|---------|----------------|
| Obiekt | Droga gminna nr 180271 C | | | |
| Adres | Krotoszyn - Witoldowo, km 3+610-4+610 | | | |
| Temat | Przebudowa drogi | | | |
| Inwestor | Gmina Wiejska, 88-220 Osiećciny | | | |
| Projektant | mgr Inż. Mirosław Sempka upr. bud. UAN-NR-8386-5/64/86WK Radziejów, ul. Wyzwolenia 57/15 | | Podpis | Data |
| Weryfikow. | | | | XII. 2011r. |
| Skala | 1/25000 | Ilość rys. | Nr rys. | |



PLAN SYTUACYJNY

| | | | | |
|------------|--|--------------|---|----------------|
| Obiekt | Droga gminna nr 180271 C | | | |
| Adres | Krotoszyn - Witoldowo, km 3+610-4+610 | | | |
| Temat | Przebudowa drogi | | | |
| Inwestor | Gmina Wiejska, 88-220 Osiećciny | | | |
| Projektant | mgr inż. Mirosław Sempka upr. bud. UAN-NB-8386-S/64/R6WK Radziejów, ul. Wyzwolenia 57/15 | Podpis | | Data |
| Weryfikow. | | | | XII. 2011r. |
| Skala | 1:5000 | Ilość rysun. | 4 | Nr rys. |
| | | | | 3 |



Km 4+610-Koniec przebudowywanego odcinka drogi - skrzyżowanie
z drogą gminną o nawierzchni tłuczniowej nr 180274C
Witoldowo - Witoldowo


Grunty wsi i grom. Kościelna Wies

Km 3+610-Początek przebudowywanego odcinka
z drogą wojewodzką o nawierzchni
Lubanie - Osiętcy.

15 2 66

IES Obreń: wies i ROTOSZYN

1:5000



- Powierzchniowe utwardzenie nawierzchni emulsją asfaltową, niemodyfikowaną i grysami bazaltowymi 5/8
- Powierzchniowe utwardzenie nawierzchni emulsją asfaltową, niemodyfikowaną i grysami bazaltowymi 8/12
- Warstwa wyrównawcza z tłucznia wapiennego 0/40 grubości śr. 5cm
- Istniejąca podbudowa z tłucznia wapiennego

PRZEKRÓJ KONSTRUKCYJNY

| | | | | |
|------------|--|--------------|----------------------------|--|
| Obiekt | Droga gminna nr 180271 C | | | |
| Adres | Krotoszyn - Witoldowo, km 3+610-4+610 | | | |
| Temat | Przebudowa drogi | | | |
| Inwestor | Gmina Wiejska, 88-220 Osięciny | | | |
| Projektant | mgr inż. Mirosław Sempka upr. bud. UAN-NB-8386-5/64/86WK Radziejów, ul. Wyzwolenia 57/15 | Podpis | Data XII. 2011r. | |
| Weryfikow. | | | | |
| Skala | 1/50 | Ilość rysun. | Nr rys. | |